



Informe de cobertura de Cultivos de Invierno

REGIÓN ORIENTAL



ESTIMACIÓN GEOESPACIAL DE LA COBERTURA DE CULTIVOS DE INVIERNO

Superficies (ha.) Campaña Agrícola 2.021

DEPARTAMENTOS	TRIGO	CANOLA	ABONOS VERDES	BARBECHO
01 CONCEPCION	164	-	6.883	3.133
02 SAN PEDRO	7.538	730	189.012	143.126
04 GUAIRA	2.850	917	6.017	10.277
05 CAAGUAZU	64.218	6.895	217.570	167.064
06 CAAZAPA	44.260	2.705	66.015	96.836
07 ITAPUA	79.044	8.833	163.543	503.686
08 MISIONES	811	-	9.207	35.237
09 PARAGUARI	131	-	526	177
10 ALTO PARANA	176.037	12.080	411.165	391.487
13 AMAMBAY	4.434	669	91.239	66.437
14 CANINDEYU	43.077	1.802	379.758	276.073
TOTALES	422.563	34.631	1.540.934	1.693.534




REPUBLICA DEL PARAGUAY
REGION ORIENTAL


COBERTURA DE
CANOLA, TRIGO,
COBERTURA VERDE y
SIEMBRA DIRECTA


CAMPAÑA AGRICOLA 2021


Legend


 Departamentos

cultivo

 01 canola

 02 trigo

 03 Siembra Directa

 04 cobertura verde
(avena y otros)

